ORGANIZZAZIONE DEL CANTIERE
scala 1:500

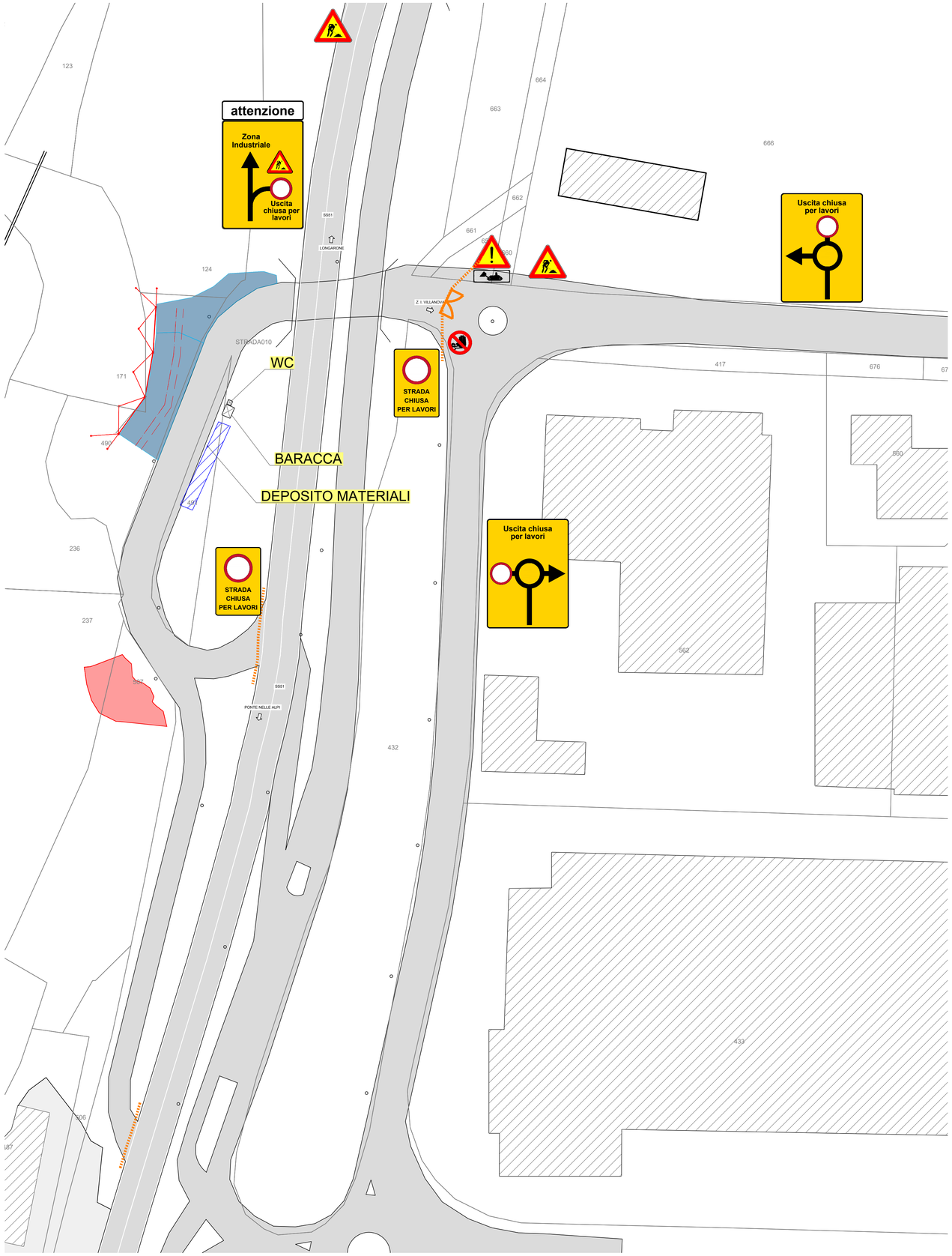

RECINZIONE INGRESSI CANTIERE

Recinzione h=2.00 m realizzata con rete plastificata tipo tenax arancione e tondini in ferro o paletti in legno infissi con interasse non maggiore a 2.00 m.

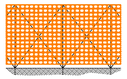

RECINZIONE AREA DI DEPOSITO

Recinzione h=2.00 m realizzata con pannelli di rete elettrosaldata zincata e rete plastificata tipo Tenax sostenuta da basette in calcestruzzo prefabbricate.



N

LEGENDA

- Reti in aderenza
- Barriere paramassi
- Manutenzione straordinaria migliorativa
- Recinzioni
- Cancelli di entrata al cantiere
- Baraccamenti di cantiere/WC
- Deposito attrezzature e materiali

LAVORI IN VERSANTE

Durante l'esecuzione dei lavori in versante è fatto assoluto divieto di sosta o transito nella parte bassa del versante e sulla strada regionale SRGO14 in corrispondenza dell'area di lavoro.
Le lavorazioni da svolgersi lungo la strada regionale dovranno essere svolte solamente al termine delle lavorazioni in versante

CADUTA MASSI E ALTRI MATERIALI

Area esposta al rischio di caduta materiale (blocchi rocciosi in fase di disgaggio, terreno sciolto e vegetazione derivanti dalla riprofilatura, attrezzi di lavoro) proveniente dalle lavorazioni in quota sul versante soprastante. Pericolo per qualisasi operatore o mezzo non direttamente coinvolto nelle lavorazioni in quota, per l'intera durata di ciascuna sessione operativa, entro l'area corrispondente.

L'accesso è consentito esclusivamente previo coordinamento con il personale operante in versante, conferma della sospensione temporanea delle lavorazioni in quota e verifica dell'assenza di materiale ancora in movimento lungo la scarpata, con assenso finale del preposto designato.

CONDIZIONI METEO AVVERSE

In caso di previsioni ed evidenti condizioni meteo avverse, dovranno essere inderogabilmente sospese tutte le lavorazioni, allontanati i lavoratori e portati in zona sicura apprestamenti e macchinari. Sarà inoltre favorito il deflusso delle acque ed il loro allontanamento da area in cui i deflussi potrebbero arrecare danni.

INTERFERENZE CON SOTTOSERVIZI

Prima di procedere con ogni tipo di scavo verificare le possibili interferenze, sopra e sotto suolo. In caso far tracciare le stesse dagli enti gestori prima di procedere ai lavori di scavo.

OPERE ESISTENTI

Non potranno ne transitare ne sostare mezzi al di sopra o in prossimità delle opere esistenti! Non potranno essere stoccati o depositati materiali.

IGS srl | Geotechnics & Geophysics | info@igs-geo.com tel:+39 0435700191
Trieste (TS) Riva Tommaso Gulli, 12 | Santo Stefano di Cadore (BL) Via Don Angelo Arnoldo,18 | Bolzano (BZ) Via Marie Curie, 17

COMUNE DI LONGARONE
Provincia di Belluno

PROGETTO ESECUTIVO

MESSA IN SICUREZZA DELLA PARETE A MONTE DELL'INGRESSO NORD ALLA Z.I. VILLANOVA DI LONGARONE
CUP E58H26000300003 - CIG BC925447EF

2026 120 GT PE SIC 05 R0
ORGANIZZAZIONE DEL CANTIERE
Scala/e: 1:500

Il Progettista
Dott. Ing. Matteo Comis da Ronco
Il Geologo
Dott. Geol. David Pomaré Montin

Il Committente
UNIONE MONTANA CADORE LONGARONESE ZOLDO

Revisione	Data	Descrizione	Redatto	Verificato	Approvato
R0	Ottobre 2026	Emissione	MM	MCDR-DP	MCDR-DP

Riproduzione vietata. Tutti i diritti riservati